

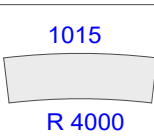




VÝPIS ŽULOVÝCH PRVKŮ			Zídka vysoká 0 - 300 mm
Zídka tvořená obrubníky š. 300 mm, v. 150, 200 mm, sv. šedá žula jemnozrnná, opalovaný povrch, uložení viz det. řez			
ZP1.3	ZP1.4	ZP1.5	OBRUBNÍKY - OBLOUKOVÝ TVAR
	1.3	- š. 30 / v. 20 / dl. 73 / R vnitř. 78 cm	- 4 ks
	1.4/A	- š. 30 / v. 20 / dl. 108 / R vnitř. 1000 cm	- 6 ks
	1.4/B	- š. 30 / v. 15 / dl. 108 / R vnitř. 1000 cm	- 2 ks
	1.5/A	- š. 30 / v. 20 / dl. 102 / R vnitř. 400 cm	- 3 ks
	1.5/B	- š. 30 / v. 15 / dl. 102 / R vnitř. 400 cm	- 1 ks
ZP1.6	ZP1.7	OBRUBNÍKY - PŘÍMÝ TVAR	
	1.6/A	- š. 30 / v. 20 / dl. 120	- 1 ks
	1.6/B	- š. 30 / v. 15 / dl. 120	- 1 ks
	1.7	- š. 30 / v. 15 / dl. 77	- 2 ks

- P1 - Lemování chodníku - jednořádek z dlažební kostky 10x10 cm - černá žula
P2 - Lemování chodníku - dvojřádek z dlažební kostky 10x10 cm - černá žula
P3 - Varovný pás š. 400 mm - plošná žulová hmatová dlažba tl. 80 mm - černá
- Signální pás š. 800 mm - plošná žulová hmatová dlažba tl. 80 mm - černá
P4 - Lemování varovného pásu - plošná žulová dlažba tl. 80 mm, š. 300 mm
sv. šedá
- ZM1 - Žulová mozaika 6x6x4 cm - štípaná - kladena do kroužku - sv. šedá
vložený jednořádek a/1100 mm - žulová mozaika 6x6x4 cm - černá žula
ZM2 - Žulová mozaika 6x6x4 cm - řezaná - 4 boční strany řezané - sv. šedá

ŽULOVÁ ZÍDKA ZP1.3 - ZP1.7
ZÍDKA U OBJEKTU SO 03

HL. INŽENÝR PROJEKTU:	ZODP. PROJEKTANT:	ING. ARCH. TOMÁŠ KOČNAR GALAŠOVA 170 HRANICE IČO : 42965993 TEL. : 602 565 384	
ING. ARCH. TOMÁŠ KOČNAR	ING. KAREL KUCHAR		
INVESTOR : MĚSTO HRANICE, PERNŠTEJNSKÉ NÁM. 1, 753 01 HRANICE			
KRAJ : OLOMOUCKÝ	KATASTRÁLNÍ ÚZEMÍ : HRANICE		
AKCE : HRANICE - REVITALIZACE NÁBŘEŽÍ V KROPÁČOVĚ ULICI SO 02 - PĚŠÍ KOMUNIKACE A ODPOČINKOVÉ ZÓNY		STUPEŇ PD : DPS	
		DATUM : IV/2024	
		FORMÁT : A3	
PŘÍLOHA : ŽULOVÁ ZÍDKA ZP1.3 - ZP1.7, ZÍDKA U OBJEKTU SO 03 - VÝPIS ŽULOVÝCH PRVKŮ		MĚŘÍTKO : 1 : 50	Č. PŘÍLOHY : D1.2.1 - 17